



Météo page d'accueil

MétéoSuisse vous offre différentes possibilités de créer une page météo pour votre propre site web

Ci-dessous vous trouverez les trois modules proposés :

Module 1

Pour un ou plusieurs lieux de votre choix!







- le temps actuel et température (actualisation horaire) et
- la prévision pour les six jours suivants (actualisation quotidienne).

Vous recevez de notre part chaque heure un flux XHTML que vous pouvez intégrer dans votre page web avec un script (ASP, PHP, Perl, ...).

Vous décidez vous-même de la mise en page des données. MétéoSuisse vous transmet en plus d'une série de grands et de petits symboles représentant le temps, trois exemples de mise en page à formater au moyen de CSS (Cascading Style Sheets). Grâce à cette technique, vous pouvez décider vous-même de la représentation du temps actuel et des prévisions et supprimer les informations que vous ne désirez pas (texte, date, ...). Le formatage et la représentation des données sont donc entièrement dans vos mains.

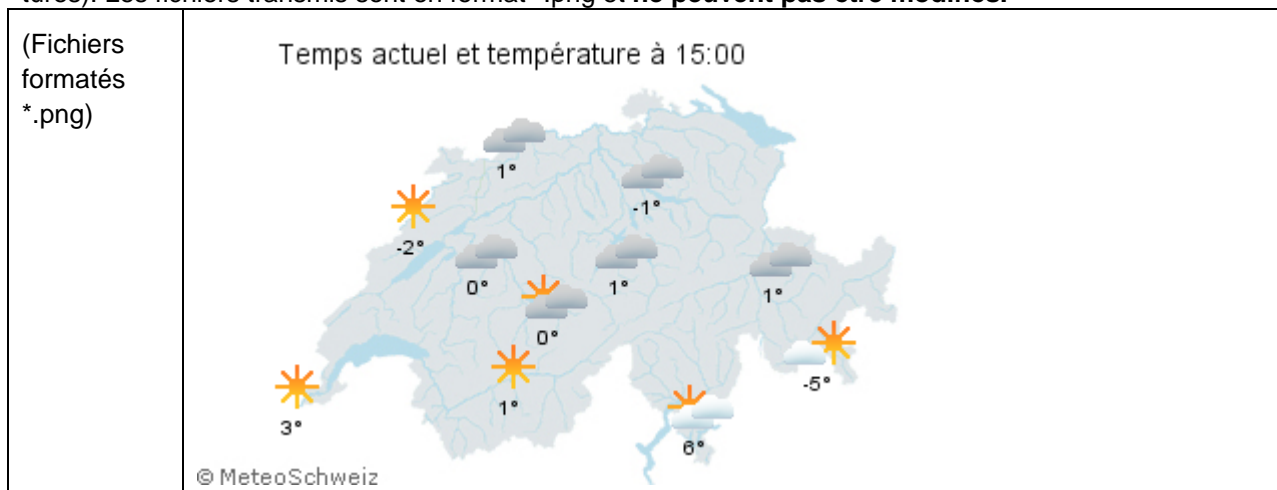
Trois exemples de mise en page pour le module 1:

Le temps sous forme de liste	Temps actuel		
	Ma , 20.2	 ensoleillé	13°
	Prévisions pour les jours prochains		
	Me , 21.2	 ensoleillé	-2° 11°
	Je , 22.2	 ensoleillé	-2° 11°
	Ve , 23.2	 nuageux, quelques averses	1° 10°
	Sa , 24.2	 très nuageux, pluies intermittentes	1° 10°
	Di , 25.2	 très nuageux, pluie continue	2° 8°
	Source: MeteoSuisse		
Teaser	Ma	Me	Je
			
	13°	-2° 11°	-2° 11°
Source: MeteoSuisse			

Grands symboles avec texte descriptif	Temps actuel				
	Mardi				
	 ensoleillé				
	13°				
	Prévisions pour les jours prochains				
	Mercredi	Jeudi	Vendredi	Samedi	Dimanche
	 ensoleillé	 ensoleillé	 nuageux, quelques averses	 très nuageux, pluies intermittentes	 très nuageux, pluie continue
	-2° 11°	-2° 11°	1° 10°	1° 10°	2° 8°
	Source: MeteoSuisse				

Module 2

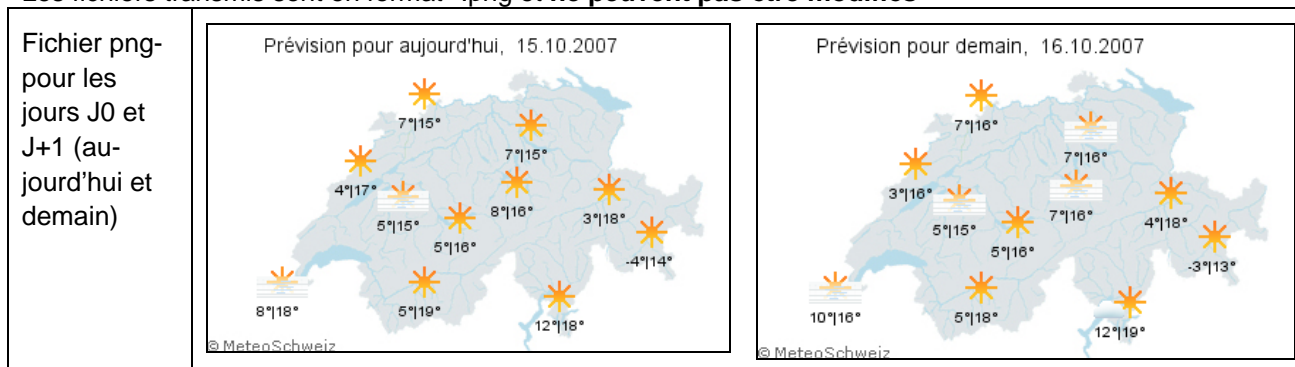
Carte de la Suisse avec le temps actuel (mise à jour toutes les heures des symboles et des températures). Les fichiers transmis sont en format *.png et **ne peuvent pas être modifiés**.



Module 3

- a) - Carte de la Suisse avec prévision pour le jour-même (J0) &
 - Carte de la Suisse avec prévision pour le lendemain (J+1) (actualisation vers 13h)












Les fichiers transmis sont en format *.png et **ne peuvent pas être modifiés**



b) Prévision pour les 4 jours suivants (J+2 à J+5), pour 3 régions :

Suisse romande, Nord et l'est de la Suisse, Sud des Alpes.

Seulement en complément du module 3a). Les fichiers transmis sont en format *.png et **ne peuvent pas être modifiés**

Fichier en format png pour les jours J+2 à J+5 (prévision à 4 jours dès le sur-lendemain)		Je 17.01.	Ve 18.01.	Sa 19.01.	Di 20.01.
	Nord et est de la Suisse	 2° 6°	 1° 8°	 3° 10°	 1° 8°
Suisse romande	 1° 7°	 2° 8°	 3° 10°	 1° 8°	
Sud de la Suisse	 3° 9°	 5° 11°	 5° 13°	 5° 13°	

Pour obtenir les tarifs ou passer commande, merci de consulter le document «Commande».